

CYCLOTOURISME



**Vélo
Club
Clermontais**

Dimanche

02 mars 2025

À Clermont l'Hérault
34800

Salle G. Brassens
Rue Paul Bert
Quartier de la gare

Inscriptions en ligne



Ou sur place
à partir de 7h30

Gravel 52km

V. T. T. 43km

Route 46, 67, 88km

la Clermont - Salagou 2025

Renseignements 06 80 58 45 36


<https://veloclubclermontais.wordpress.com/>

Fédération Française de Cyclotourisme





la Clermont - Salagou



02mars 2025

Une matinée de cyclotourisme organisée par
Le Vélo Club de Clermont l'Hérault

ROUTE, GRAVEL, V.T.T.

- ⇒ Départ et arrivée salle George Brassens à Clermont l'Hérault de 7h30 à 9h
- ⇒ Café offert à l'inscription.
- ⇒ Ravitaillement sur les circuits
- ⇒ Boisson et Saucisse grillée à l'arrivée



REGLEMENT

- ☉ La "Clermont-Salagou" est une randonnée cyclotouriste ouverte à tous (licenciés ou non), ce n'est pas une compétition. Une autorisation parentale est obligatoire pour les mineurs non accompagnés d'un représentant légal.
- ☉ Les participants, considérés en promenade personnelle, doivent se conformer aux prescriptions du code de la route, aux arrêtés préfectoraux ou municipaux ainsi qu'aux consignes écrites et verbales de l'organisation et aux injonctions des services de police ou de gendarmerie. La responsabilité des participants est pleine et entière au regard des dispositions, prescriptions, consignes et injonctions.
- ☉ Les participants doivent attester sur l'honneur être en condition physique suffisante pour effectuer le parcours qu'ils choisissent et avoir pris connaissance des parcours, du règlement et des consignes de sécurité. (signature de la feuille d'inscription).
- ☉ Le port du casque est obligatoire. Le port du gilet haute visibilité est obligatoire si la visibilité est insuffisante.
- ☉ Les groupes de cyclistes doivent être limités à 20 et suffisamment espacés pour permettre aux véhicules de dépasser.
- ☉ Les cycles utilisés doivent être conformes aux dispositions du code de la route. Les VAE sont autorisés sous réserve de leur conformité à la réglementation française. Le respect de ces dispositions est de la responsabilité des participants.
- ☉ Les participants du gravel et VTT devront être munis d'un équipement de guidage GPX. Ils devront aussi avoir avec eux un tel portable, batterie chargée et géolocalisation ouverte.
- ☉ Chaque participant accepte que l'organisateur diffuse les photos sur le site de l'organisateur ainsi que les réseaux sociaux partenaires.
- ☉ **Respectons la nature:** Les participants doivent garder dans leur poche les emballages des barres énergétiques et autres nourritures emportées. Une poubelle sera disponible au ravitaillement et à l'arrivée.
- ☉ Vous évoluez dans un site classé NATURA 2000. Respectez ce site. Ne sortez pas de la trace.
- ☉ **Les départs s'échelonneront de 7h 30 à 9h**
- ☉ La remise des récompenses débutera à 12h 30.
- ☉ **Droit d'inscription à la randonnée:**
 - 9,00 €
 - 6,00 € (Sur présentation obligatoire de la licence FFVélo 2025)
 - Gratuit Moins de 18 ans



Renseignements complémentaires : tel. 06 80 58 45 36

veloclub.clermontais@club.ffvelo.fr - <https://veloclubclermontais.wordpress.com/>

Ayons une conduite responsable - ne gâchons pas cette journée

la Clermont - Salagou Route

02-03-2025

CIRCUIT N° 3 - 88 km			
Clermont L'Hlt	D 609	A	
Ceyras	D140		
St Félix de Lodez	D619, D144		
St J. de la Blaquièrre	D144		
	D153		
St Privat	D153E4	B	
Soumont	D609		
	D148E4		
Cartels	D148		
	D8E3		
Octon ravitaillement	D8E3, D8		46
Malavielle	D148, D908		
Salasc	D124		
	D124		
Valmascle	D124		
Cabrieres	D15, D124E2		
Péret	D124E2		
Aspiran	D128E7		
Lieurancabrières	D128E8		
Villeneuve	D908		
Clermont l'Hlt		88	
https://www.openrunner.com/route-details/18052996			

CIRCUIT N° 2 - 67 km			
Clermont L'Hlt	D 609	A	
Ceyras	D140		
St Félix de Lodez	D619,		
St J. de la Blaquièrre	D144		
	D140		
Uscles du Bosc	D140	B	
Loiras	D144E2		
	D609		
Cartels	D148E4		
	D148		
Octon ravitaillement	D8E3		36
Malavielle	D8E3, D8		
Salasc	D148, D908		
	D124		
Valmascle	D124		
Cabrieres	D15, D908		
Villeneuve	D908		
Clermont l'Hlt		67	
https://www.openrunner.com/route-details/18053028			

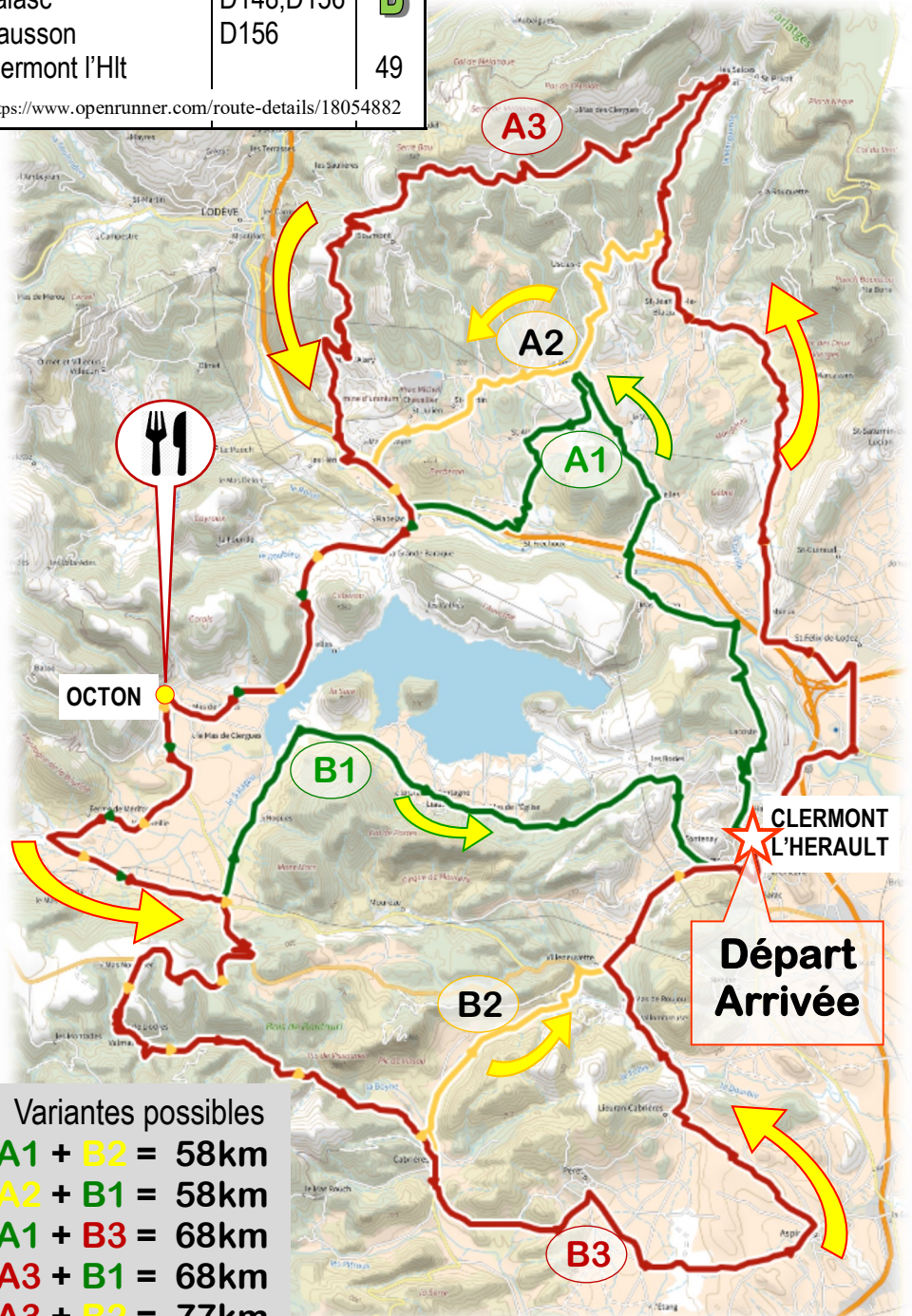
CIRCUIT N° 1 - 49 km			
Clermont L'Hlt	D140	00	
Lacoste	D140	A	
Salelles	D140		
Loiras	D140E1		
	D140E3		
	D609		
Cartels	D148E4	B	
	D148		
Octon ravitaillement	D8E3		27
Malavielle	D8E3, D8		
Salasc	D148, D156		
Liausson	D156		
Clermont l'Hlt			49
https://www.openrunner.com/route-details/18054882			

ROUTE

Circuit 1 — 49 km

Circuit 2 — 67 km

Circuit 3 — 88 km



Variantes possibles

- A1 + B2 = 58km
- A2 + B1 = 58km
- A1 + B3 = 68km
- A3 + B1 = 68km
- A3 + B2 = 77km
- A2 + B3 = 78km



la **Clermont - Salagou**

02-03-2025

Gravel

Boucle de 52km
Dénivelé + 760m
Piste: 37% du circuit (20km)

Circuit en grande partie sur Grand site Salagou-cirque de Mourèze et Natura 2000

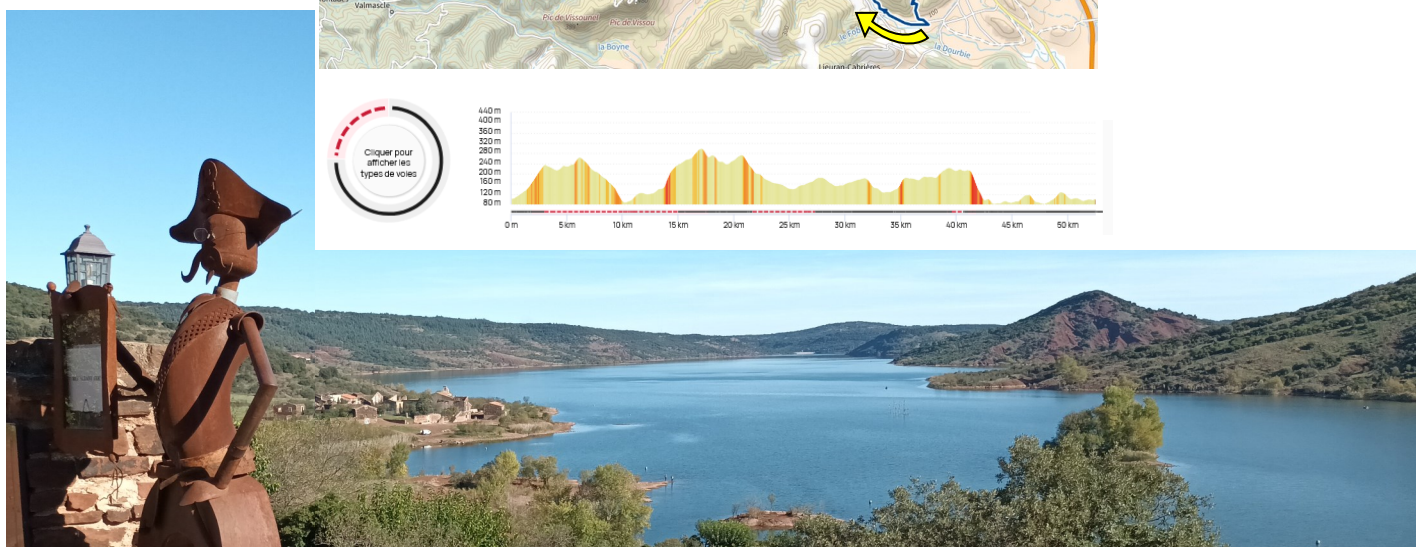
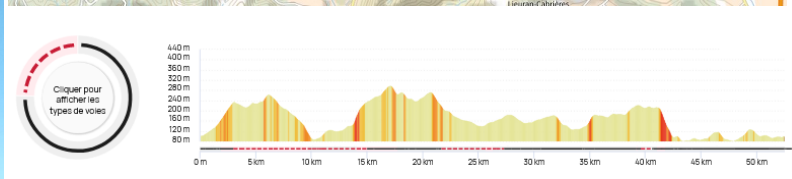
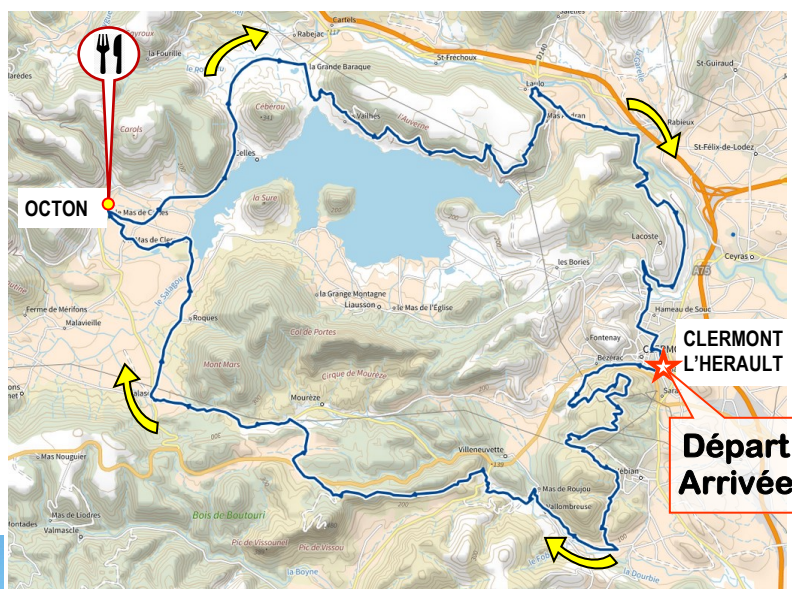
La trace gpx openrunner sera:

- 1- donnée à l'inscription en ligne
- 2- récupérée avec un QR code ou avec un lien sur le net pour les inscriptions sur place

La beauté du site nous oblige à le respecter.

Pas de papiers ou autres détritius au sol

Ne pas sortir de la trace.



Boucle de 43km

Dénivelé + 680m

Circuit en grande partie sur Grand site Salagou-cirque de Mourèze et Natura 2000

La trace gpx openrunner sera:

1- donnée à l'inscription en ligne

2- récupérée avec un QR code ou avec un lien sur le net pour les inscriptions sur place

La beauté du site nous oblige à le respecter.

Pas de papiers ou autres détritrus au sol

Ne pas sortir de la trace.

